Elektronický podpis - 22.4.2020
Certifikát autora podpisu :
Jméno : Ing. Patrik Janota
Vydal : PostSignum Qualified C...
Platnost do : 20.8.2020 08:52:42-000 +02:00

ORDINAČNÍ SITUACE STAVBY - KM 6,300 - 7,200
:500

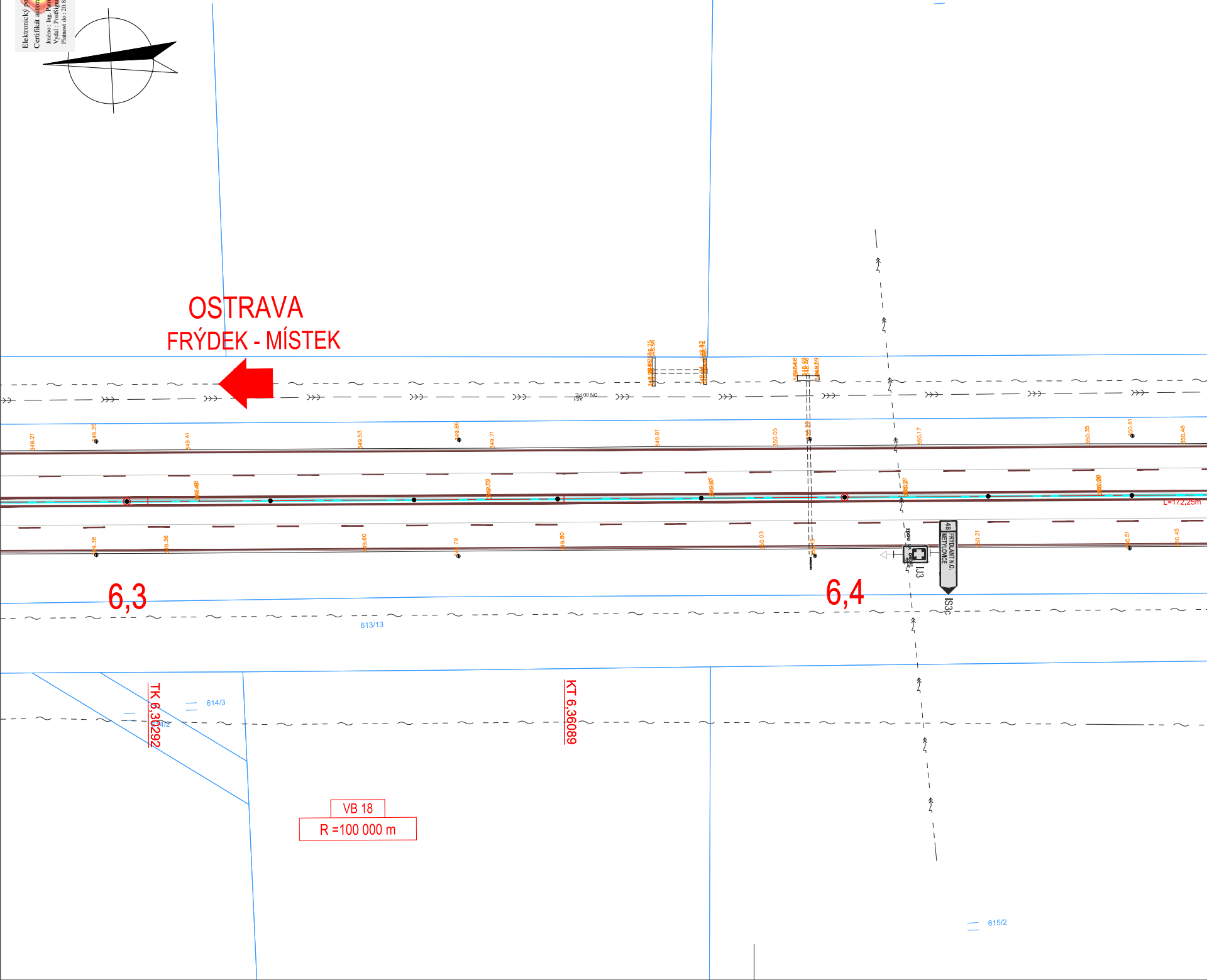
623/6
OSTRAVA
FRÝDEK - MÍSTEK
DN 80 PE
L=172,25m
48
FRÝDLANT N.O.
METYLOVICE
IJ3
IS3c
6,3
6,4
613/13
614/3
TK 6,30292
KT 6,36089
VB 18
R =100 000 m
615/2

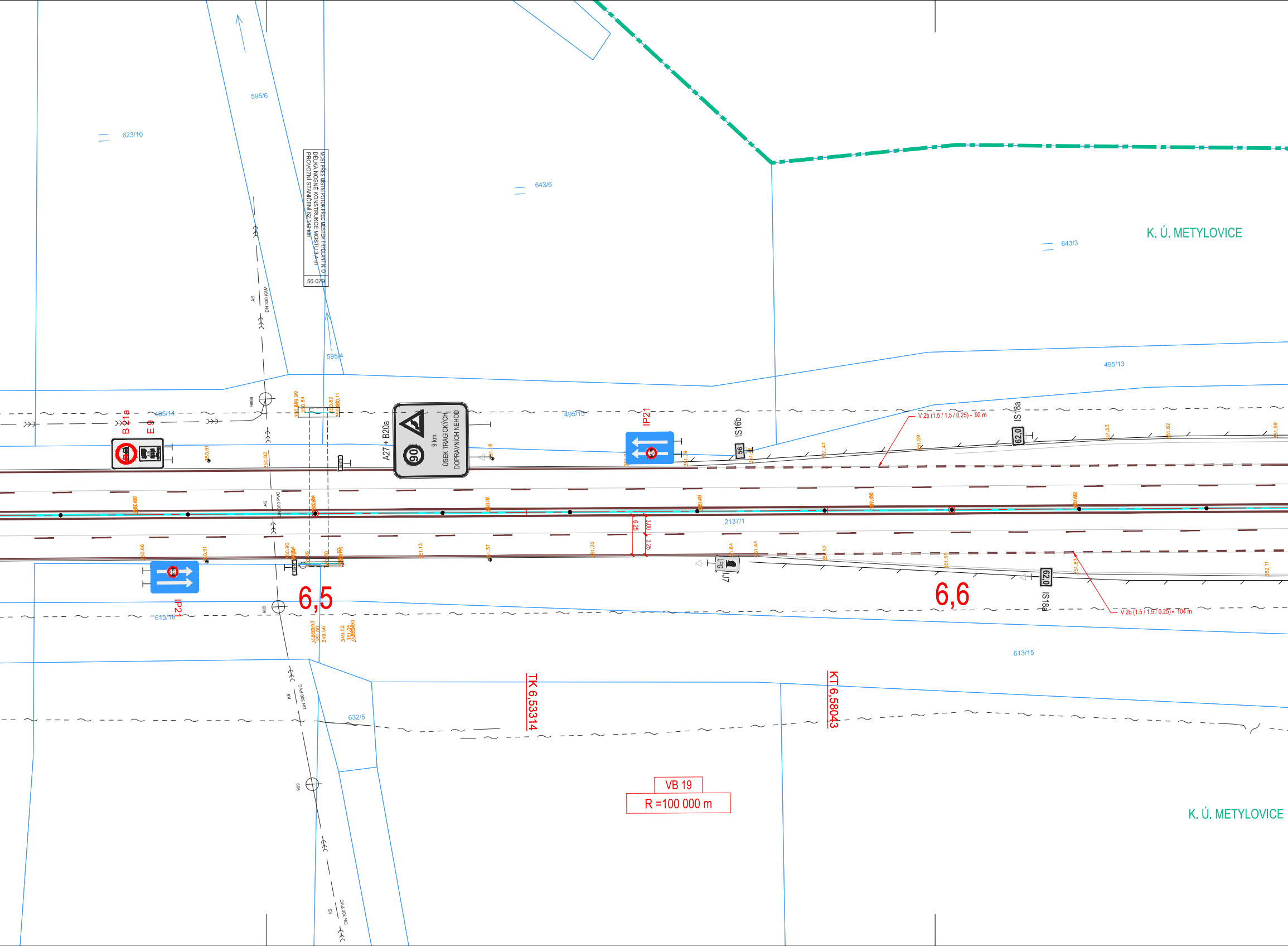
K. Ú. METYLOVICE
595/6
623/10
643/6
643/3
MOST PŘES MÍSTNÍ POTOK PŘED MĚSTEM FRÝDLANT N. O.
DÉLKA NOSNÉ KONSTRUKCE MOSTU 3,4 m
PROVOZNÍ STANIČENÍ 62,142 km
56-079
AS
DN 300 KAM
595/4
495/13
495/14
495/15
988a
B 21a
E 9
A27 + B20a
90
9 km
ÚSEK TRAGICKÝCH DOPRAVNÍCH NEHOD
IP21
IS16b
56
IS18a
62,0
V 2b (1,5 / 1,5 / 0,25) - 92 m
2137/1
6,25
3,00
3,25
DN 300 PVC
6,5
6,6
IP21
613/16
989
IJ7
V 2b (1,5 / 1,5 / 0,25) - 104 m
613/15
632/5
TK 6,53314
KT 6,58043
VB 19
R =100 000 m
K. Ú. METYLOVICE

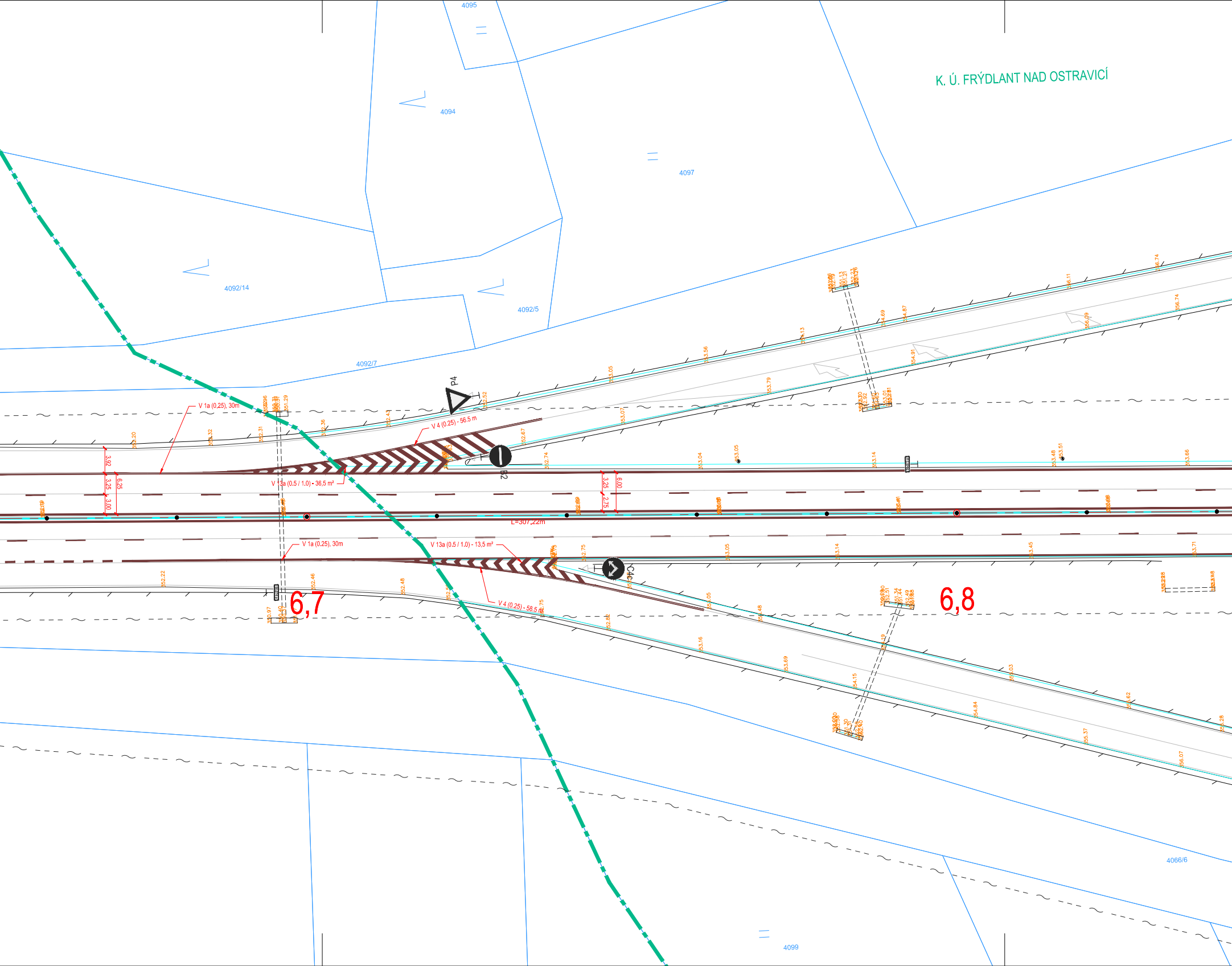
K. Ú. FRÝDLANT NAD OSTRAVICÍ
4095
4094
4097
4092/14
4092/5
4092/7
4066/6
4099
P4
B2
C4c
V 1a (0,25), 30m
V 4 (0.25) - 56.5 m
V 13a (0.5 / 1.0) - 36,5 m²
L=307,22m
V 1a (0.25), 30m
V 13a (0.5 / 1.0) - 13,5 m²
V 4 (0.25) - 58.5 m
3,92
3,25
3,00
6,25
3,25
2,75
6,00
6,7
6,8
351.29
352.20
352.32
352.31
352.36
352.43
352.52
352.67
352.74
352.22
352.46
352.48
352.75
353.04
353.05
353.14
353.48
353.51
353.66
353.45
353.71
353.07
353.79
353.56
354.13
354.69
354.87
354.91
355.05
355.48
356.11
356.74
356.09
353.16
353.69
354.15
354.84
355.37
356.07
356.62
356.28
355.03
350.97

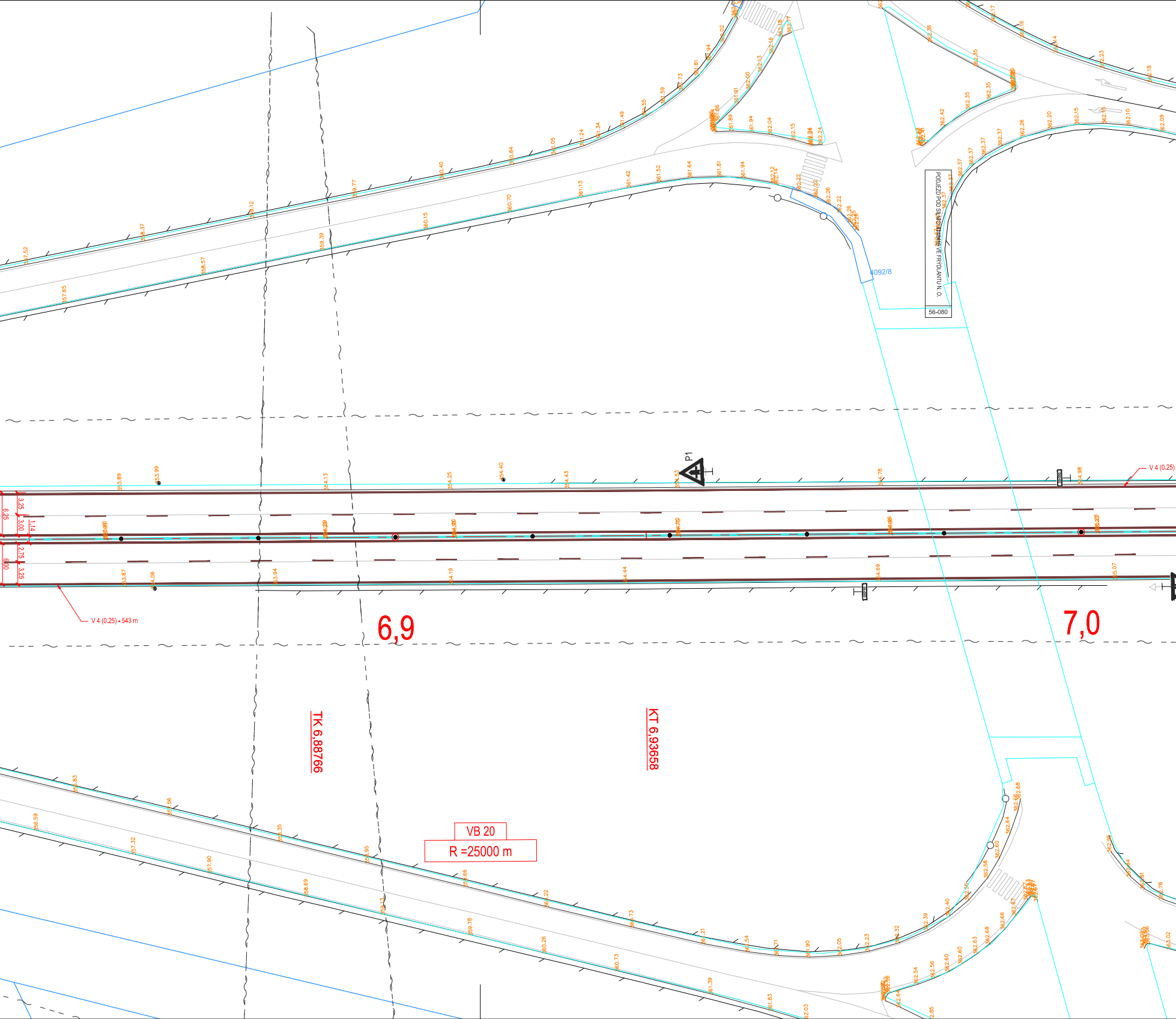
6,9
7,0
TK 6,88766
KT 6,93658
VB 20
R =25000 m
V 4 (0.25) - 543 m
V 4 (0,25)
P1
4092/8
PODJEZD POD SILNICÍ VE FRÝDLANTU N. O.
56-080
6,25
3,25
3,00
1,14
6,00
2,75
3,25

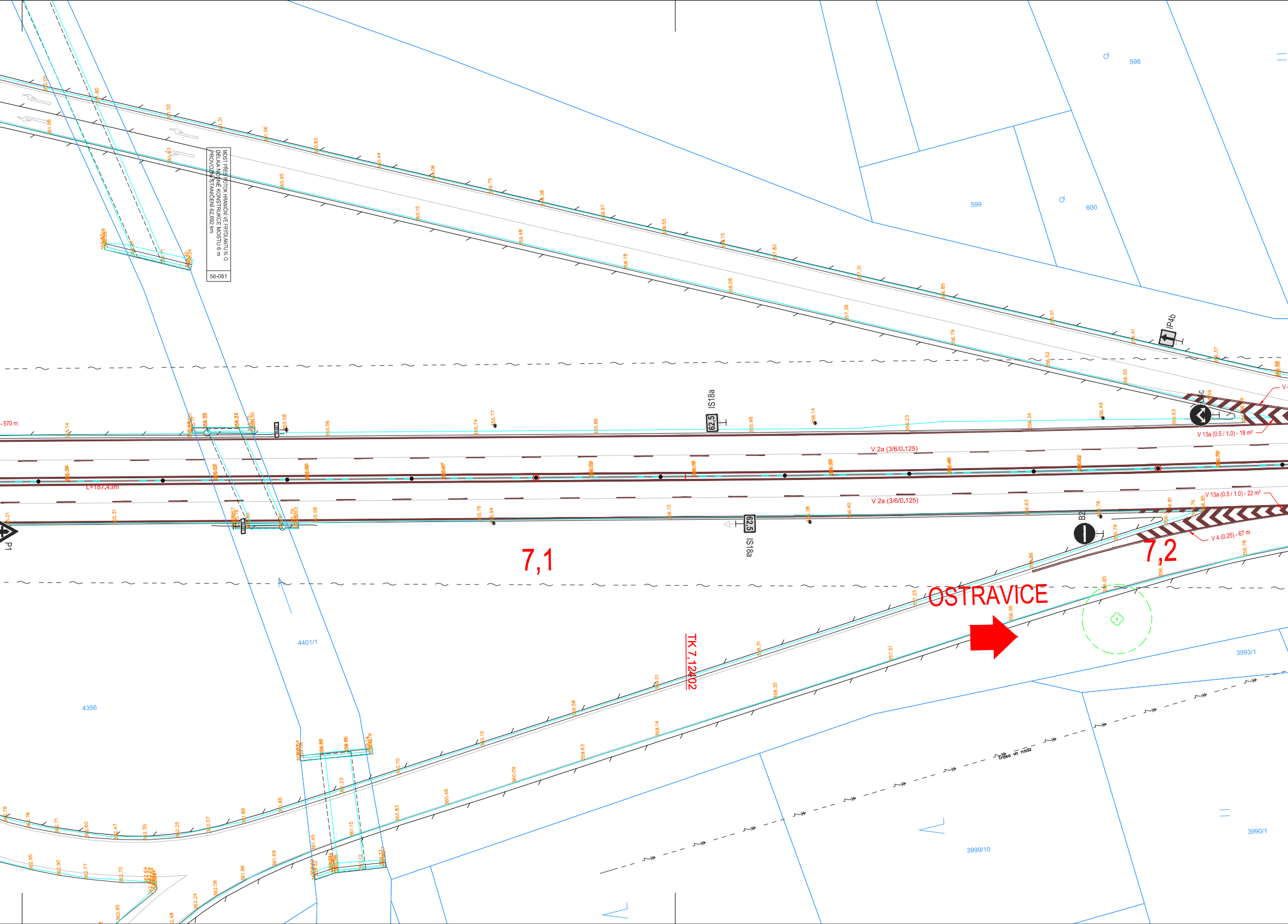
MOST PŘES POTOK HRANIČNÍ VE FRÝDLANTU N. O.
DÉLKA NOSNÉ KONSTRUKCE MOSTU 6 m
PROVOZNÍ STANIČENÍ 62,692 km
56-081
598
599
600
IP4b
C4c
V 13a (0.5 / 1.0) - 18 m²
V 2a (3/6/0.125)
V 2a (3/6/0.125)
V 13a (0.5 / 1.0) - 22 m²
V 4 (0.25) - 67 m
IS18a
62,5
IS18a
62,5
- 570 m
L=187,43m
P1
B2
7,1
7,2
OSTRAVICE
TK 7,12402
4401/1
4356
3993/1
3990/1
3999/10
Trasa vn nadz

597
355.23
354.65
4 (0,25) - 45 m
356.82

LEGENDA DZ:

 IP19	RUŠENÉ SVISLÉ DOPRAVNÍ ZNAČENÍ
 IP19	NOVÉ SVISLÉ DOPRAVNÍ ZNAČENÍ
 IP19	STÁVAJÍCÍ SVISLÉ DOPRAVNÍ ZNAČENÍ

LEGENDA:

ZAMĚŘENÍ STÁVAJÍCÍHO STAVU
STÁVAJÍCÍ SVODIDLO
ZAMĚŘENÍ STÁVAJÍCÍHO STAVU
HRANICE PARCEL DLE KN
HRANICE PARCEL VNITŘNÍ DLE KN
NOVÉ VODOROVNÉ DOPRAVNÍ ZNAČENÍ
STÁVAJÍCÍ ZÁBRADLÍ
STÁVAJÍCÍ PROTIHLUKOVÁ ZEĎ
ROZHRANÍ KATASTRÁLNÍCH ÚZEMÍ

LEGENDA STÁVAJÍCÍCH SÍTÍ:

EL. VEDENÍ NN (ČEZ)
EL. VEDENÍ VN (ČEZ)
EL. VEDENÍ VVN (ČEZ)
EL. VEDENÍ VVN (ČEPS)
VEDENÍ PLYNOVODU (GASNET)
VEDENÍ PLYNOVODU (NET4GAS)
VEDENÍ SDĚLOVACÍCH KABELŮ (NET4GAS)
VEDENÍ SDĚLOVACÍCH KABELŮ (RIOMEDIA)
VEDENÍ SDĚLOVACÍCH KABELŮ (TELIA CARRIER)
VEDENÍ RÁDIOVÝCH SÍTÍ (CETIN)
VEDENÍ SDĚLOVACÍCH KABELŮ (CETIN)
VEDENÍ KANALIZACE (OBEC BAŠKA)
VEDENÍ JEDNOTNÉ KANALIZACE (SmVaK)
VEDENÍ VODY PODZEMNÍ (SmVaK)

KLAD LISTŮ:

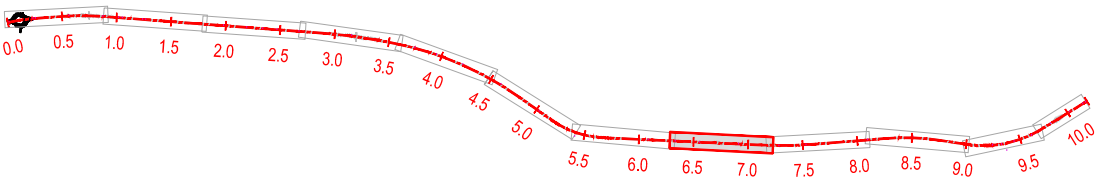
0.0
0.5
1.0
1.5
2.0
2.5
3.0
3.5
4.0
4.5
5.0
5.5
6.0
6.5
7.0
7.5
8.0
8.5
9.0
9.5
10.0

INŽENÝRSKÉ SÍTĚ JSOU V SITUACI ZAKRESLENY POUZE ORIENTAČNĚ , DLE ZAMĚŘENÝCH VIDITELNÝCH ZNAKŮ V TERÉNU A PŘEDANÝCH PODKLADŮ SPRÁVCŮ SÍTÍ. PŘED ZAHÁJENÍM ZEMNÍCH PRACÍ MUSÍ BÝT PROVEDENO JEJICH PŘESNÉ VYTÝČENÍ V TERÉNU. VÝKOPOVÉ PRÁCE V BLÍZKOSTI INŽ. SÍTÍ PROVÁDĚT RUČNĚ.

SOUŘADNÝ SYSTÉM: JTSK
VÝŠKOVÝ SYSTÉM: BpV

ZODPOVĚDNÝ PROJEKTANT ING. TALÁŠEK	VYPRACOVAL ING. TALÁŠEK	KONTROLOVAL ING. KOPŘIVA
OBEC, KRAJ MORAVSKOSLEZSKÝ	INVESTOR / OBJEDNATEL ŘSD ČR, NA PANKRÁCI 546/56, 140 00 PRAHA 4	

NÁZEV AKCE

18025 - I/56 OKRES FRÝDEK-MÍSTEK, INSTALACE LANOVÝCH SVODIDEL V KM 56-66, PD + IČ

ČÁST PD A. SOUHRNNÉ ŘEŠENÍ STAVBY	STAVEBNÍ OBJEKT

NÁZEV VÝKRESU

KOORDINAČNÍ SITUACE STAVBY - KM 6,300 - 7,200

RSE
Project s.r.o.
Ruská 83/24, 703 00 Ostrava
e-mail: info@rseproject.cz

DATUM	ŘÍJEN 2018
FORMÁT	10xA4
MĚŘÍTKO	1:500
STUPEŇ PD	PDPS
Č. SOUPRAVY	Č. VÝKRESU A.2.8